



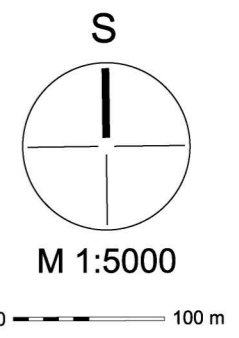
LEGENDA	
KOMPOZIČNO-PRIESTOROVÉ VYUŽITIE ÚZEMIA	
HLAVNÝ ŤAŽISKOVÝ PRIESTOR OBCE	C1
ŤAŽISKOVÁ LÍNIA HLAVNEJ ULICE OBCE (OBECNÝ BULVÁR)	
VEDLAVŠÍ ŤAŽISKOVÝ PRIESTOR OBCE	C2

FUNKČNÉ VYUŽITIE ÚZEMIA	
INDIVIDUÁLNE BÝVANIE (č.lokalita/počet rod.domov)	IB25/45RD
HROMADNÉ BÝVANIE (č.lokalita/počet byt.domov)	HB1/2BD
PODNIKATEĽSKÉ AKTIVITY (č.lokalita)	PA1
IN. BÝVANIE - PRIELUKA (č.lokalita/počet rod.domov)	PB1/8RD
VEREJNÁ A PARKOVÁ ZELEŇ (č.lokalita)	Z1
ŠPORTOVÉ PLOCHY A VOLNOREKREAČNÉ AKTIVITY (č.lokalita)	Š1
REKREAČNÉ PLOCHY A VOLNOČASOVÉ AKTIVITY (č.lokalita)	R1
PARKOVANIE	P

OBČIANSKA VYBAVENOSŤ	
(1) KOSTOL, (2) OBECNÝ GRAD, (3) POŠTA, (4) OSVETOVÉ STREDISKO	
(5) ZÁKLADNÁ ŠKOLA, (6) ADMINISTRATÍVA - SKLÁDKA s.r.o.	
(7) MATERSKÁ ŠKOLA, (8) ŠKOLSKÉ IHRISKO, (9) POHOSTINSTVO : DUBOVSKÝ PARK, (10) POHOSTINSTVO : MĀRA DUBOVSKÁ, (11) FARA	
(12) OPRAVA AUDIO-VIDEO, TV, (13) PREDAJ A VÝROBA ŠUMIVÉHO VĀNA	
(14) OBCHOD POTRAVINY 1, (15) OBCHOD POTRAVINY 2, STAVEBNINY	
(16) KULTÚRNE STREDISKO - IHRISKO, (17) FUTBALOVÉ IHRISKO	
(18) KVEŤINÁRSTVO, (19) STÁNOK PNS, (20) TRH, (21) DOM SMŤTKU	
(22) CINTORĀN, (23) ADMINISTRATÍVA, AGROLIP s.r.o.	
(24) KAPĽANKA - POD ZÁMČOCKOU, (25) SV. URBAN - KONIEC ZÁMČOCKEJ	
(26) SV. KRÍŽ, (27) FUGELKA - REKREAČNÉ STREDISKO, (28) KUKLA - REKREAČNÉ STREDISKO, (29) HYDROSTAV - RS, (30) PILA - RS	
TECHNICKÁ VYBAVENOSŤ	
(31) SKLÁDKA TKO - AREÁL, (32) DVOR AGROLIPT - POLNOHOSPODÁRSKY DVOR, (33) REGULAČNÁ STANICA PLYNU, (34) STANICA ATU	
(35) ZÁSOBNÍK VODY-VODOEM, (36) ČOV - POD FUGELKOU A KUKLOU	
(37) VYSIELAČ SIETE ORANGE, (38) VYSIELAČ SIETE T-MOBIL	
NAVROVANÁ OBČIANSKA VYBAVENOSŤ	
(40) KLUBOVÝ OBJEKT, (41) OPATROVATEĽSKÉ SLUŽBY, (42) INFORMAČNÉ CENTRUM, (43) MALOKARPATSKÉ TURISTICKO-RELAČNÉ CENTRUM	
(44) AGROTURISTICKÉ CENTRUM - RANČ S VODNOU PLOCHOU, (45) ZARIADENIE A VYBAVENOSŤ LETISKA	
NAVROVANÁ TECHNICKÁ VYBAVENOSŤ	
(46) ČERPACIE STANICE VEREJNEJ KANALIZÁCIE	
(47) TS ELEKTRICKEJ SIETE, (48) REGULAČNÁ STANICA VTL/STL-REZERVA	

PLOCHY SPRIEVODNEJ OCHRANNEJ A LÍNIOVEJ ZELENE	
PLOCHY ŠPECIÁLNEJ ZELENE (OCHRANNÝ VAL)	
PLOCHY CINTORĀNOV, ŠPECIÁLNA ZELEŇ	
OBJEKTY OBČIANSKEJ VYBAVENOSTI	
OBJEKTY RODINNÝCH DOMOV V PRELUKÁCH	
OZNAČENIE ROZVOJOVÝCH ZÁMEROV	
ROZVOJOVÉ ZÁMERY S POTREBOU SPRACOVANIA PODROBNEJŠEJ ŪPD	
HLAVNÉ DOPRAVNÉ KOMUNIKÁCIE S OZNAČENÍM	
OSTATNÉ DOPRAVNÉ CESTY	
DOPRAVNÉ PRÍPOJENIA A KRÍŽOVANIA	
PESIE ŤAHY A TURIST. ZNAČENÉ CHODNÍKY	
CYKLO A AGRO - TURISTICKÉ CHODNÍKY	
PARKOVISKÁ A ODSTAVNÉ PLOCHY	
CHRÁNENÝ STROM	
KAPĽNKY A SV. SYMBOLIKY	
KULTÚRNA PAMIAŤKA ŪZKP	
OZNAČENIE OBJEKTOV OBČIANSKEJ A TECHNICKEJ VYBAV.	
ZASTÁVKY HROMADNEJ DOPRAVY	
ASANÁCIA OBJEKTU ALEBO LÍNIOVEJ TECHNICKEJ INFRA.	
DOPORUČENÁ INTENZIFIKÁCIA REKREAČNÝCH ŪZEMÍ	
DOPORUČENÁ INTENZIFIKÁCIA A REKONŠTRUKCIA AREÁLU PD	

 RIEŠENÉ ŪZEMIE UŠ "DUBOVÁ - NOVOSADY"
 RIEŠENÉ ŪZEMIE 1.etapy UŠ "DUBOVÁ - NOVOSADY"



SPRACOVATEĽ NÁVRHU ŪPN OBCE DUBOVÁ: Doc.Ing.arch.KALISKÁ, PhD.,05/2006

URBANISTICKÁ ŠŤUDIJA "DUBOVÁ - NOVOSADY"

Komunikácie a inžinierske siete v 1.etape - PD pre ŪK

objednávateľ:	RETEP Slovakia, spol. s r.o. Záborského 42, 831 03 BRATISLAVA E-mail: novosad.peter@retepslovakia.sk
zhotoviteľ:	SB PARTNERS, s.r.o. Vičkova 10, 811 04 BRATISLAVA, SLOVENSKO Tel/Fax: 02/5245 0307, Mobil: 0903 228 525, 0911 222 906 E-mail: sbpartners@nextra.sk
obsah výkresu:	ŠIRŠIE VZŤAHY NA PODKLADE NÁVRHU ŪPN OBCE DUBOVÁ, 05/2006

VŪC:	Bratislava
okres:	Pezinok
obec:	Dubová
katastrálne Ūzemie:	Dubová
riešiteľ:	Ing.arch. Karol BALAŠ a kol.
stupeň PD:	UŠ (PD pre ŪK 1.etapa)
formát:	5 x A4
výkres číslo:	1
mierka:	M 1 : 5000
apríl	2010

LEGENDA	STAV	NÁVRH	VÝKLAD
HRANICA KATASTRÁLNEHO ŪZEMIA OBCE			
HRANICA ZASTAVANÉHO ŪZEMIA OBCE			
HRANICA CHKO MALÉ KARPATY			
HRANICA CHVŪ MALÉ KARPATY			
PLOCHY LESOV			
PLOCHY ORNEJ PŤDY			
HRANICA BPEJ, KŖDY A SKUPINY BPEJ			
PLOCHY TRVALO TRÁVNATÉ PORASTY			
PLOCHY VĀNIC (V NÁVRHU REPARCELÁCIA A HAJLOCHY)			
PLOCHY SADOV A ZÁHRAD			
VODNÉ PLOCHY, TOKY A ODVODŤOVACIE KANÁLE			
NADRADENÉ TRASY ELEKTRICKÝCH VEDENÍ VVN A VNI			
ZARIADENIA ELEKTRICKEJ SIETE - TRAFOSTANICA			
NADRADENÉ TRASY VTL PLYNU 2,5 MPa			
ZARIADENIA PLYNOVODU - REGULAČNÁ STANICA PLYNU			
HLAVNÉ TRASY PRE ZÁSOBOVANIE PITNOU VODOU			
ZÁSOBNÍK VODY - VODOEM "DUBOVÁ"			
HLAVNÉ TRASY VEREJNEJ KANALIZÁCIE			
ZARIADENIA VEREJNEJ KANALIZÁCIE - ČERPACIA STANICA			
ZARIADENIA TELEKOMUNIKAČNÝCH SĀTÍ A SPOJOV (VYSIELAČE MOBIL. OPERAT.)			
AUTOMATICKÁ TELEFŖNNÁ ŪSTREDŤA			
OCHRANNÉ PÁSMO BEZPEČNOSTNÉ A HYGIENICKÉ			
NADRADENÉ KORIDORY TECHNICKEJ INFRAŠTRUKTŪRY			
PLOCHY BÝVANIA S OBJ. RODINNÝCH DOMOV (RD)			
PLOCHY BÝVANIA S OBJ. BYTOVÝCH DOMOV (BD)			
PLOCHY PODNIK. AKTIVÍ S VÝROBNĀMI A NEVÝROB. PREVÁDZKAMI			
PLOCHY OBČIANSKEJ VYBAVENOSTI A SOC. INFRAŠTRUKTŪRY			
PLOCHY REKREAČIE A VOLNÉHO ČASU S OBJEKTAMI			
PLOCHY ŠPORTU A TELOVÝCHOVY S OBJEKTAMI			
PLOCHY POLNOHOSPODÁRSKYCH DVOROV A AGROTURISTIKY			
PLOCHY RIADENEJ SKĽÁDKY ODPADU			
PLOCHY VEREJNEJ PARKOVEJ ZELENE			