

# DUBOVÁ

## ZMENY A DOPLNKY ÚZEMNÉHO PLÁNU Č. 4 NÁVRH

lokality: **4**  
rozloha: **1,6424 ha**  
aktualizácia stavu: PLOCHY REKREÁCIE A VOLNÉHO ČASU S OBJEKTAMI -  
DOPLNENIE ZÁVÄZNEJ ČASTI

lokality: **5**  
rozloha: **3,03 ha**  
existujúca funkcia: ZMENA LOKALITY PA2  
navrhovaná funkcia: POĽNOHOSPODÁRSKA PÔDA





lokality: **1**  
rozloha: **0,2503 ha**  
existujúca funkcia: PLOCHY VEREJNEJ PARKOVEJ ŽELEZNIČE  
navrhovaná funkcia: PLOCHY BÝVANIA S OBJ. RODINNÝCH DOMOV (BD)

lokality: **2**  
rozloha: **1,2250 ha**  
existujúca funkcia: PLOCHY BÝVANIA S OBJ. BYTOVÝCH DOMOV (BD)  
navrhovaná funkcia: PLOCHY BÝVANIA S OBJ. RODINNÝCH DOMOV (BD)

lokality: **6**  
rozloha: **0,64 ha**  
existujúca funkcia: PA2 HOSPODÁRSKY DVOR  
navrhovaná funkcia: PLOCHY BÝVANIA S OBJ. BYTOVÝCH DOMOV (BD)

lokality: **3**  
rozloha: **0,6557 ha**  
existujúca funkcia: PLOCHY BÝVANIA S OBJ. RODINNÝCH DOMOV (BD)  
navrhovaná funkcia: PLOCHY BÝVANIA S OBJ. BYTOVÝCH DOMOV (BD)

### ZMENY A DOPLNKY ÚZEMNÉHO PLÁNU Č. 4

-  NÁVRH HRANICE ZASTAVANÉHO ÚZEMIA
-  RIEŠENÉ ÚZEMIE
-  OBSLUŽNÁ KOMUNIKÁCIA C3
-  PREKÁŽKOVÉ ROVINY LETISKA DUBOVÁ

### VÝKRES RIEŠENIA VEREJNÉHO DOPRAVNÉHO VYBAVENIA



OBJEDNÁVATEĽ: OBEC DUBOVÁ  
ZHOTOVITEĽ: AŽ PROJEKT TOPLIANSKA 28 821 07 BA  
AUTORI: ING. M. KRUMPOLECOVÁ, ING. V. KRUMPOLEC  
SPOLUAUTORI: ING. ARCH. J. KRUMPOLEC, BC. ROMANA HAJDUKOVÁ  
MIERKA: M 1:2880  
DÁTUM: OKTÓBER 2019



A  
VÝREZ

B  
VÝREZ