

Zmluva o poskytnutí služby

uzatvorená v súlade s § 269 ods. 2 zákona č. 513/1991 Zb. v znení neskorších právnych predpisov medzi zmluvnými stranami:

1. Poskytovateľ**GEODETIKCA, s.r.o.**

Sídlo:

Floriánska 19, 040 01 Košice

Štatutárny orgán:

Ing. Vladimír Kudlička

Osoby oprávnené na rokovanie

- vo veciach zmluvných:

- vo veciach technických:

IČO:

36572161

DIČ:

2021735639

IČ DPH:

SK2021735639

Bankové spojenie:

Číslo účtu:

Číslo telefónu / číslo faxu:

+421 55 72 88 758 / +421 55 72 88 760

Spoločnosť zapísaná v Obchodnom registri Okresného súdu Košice I, Odd.: Sro, vložka č. 14114/V

(ďalej ako „Poskytovateľ“ alebo „GEODETIKCA“)

a

2. Objednávateľ**Obec Dubová**

Sídlo:

Hlavná č. 39, 900 90 Dubová

Zastúpený:

Ľudovít Ružička, starosta

Osoby oprávnené na rokovanie

- vo veciach zmluvných:

- vo veciach technických:

IČO:

304 735

DIČ:

2020662083

IČ DPH:

Bankové spojenie:

VÚB a.s.

Číslo účtu:

6620112/0200

E-mail:

starosta@dubova.sk

(ďalej ako „Objednávateľ“ alebo „Obec“)

Článok I.**Predmet zmluvy**

1. Poskytovateľ sa na základe tejto zmluvy zaväzuje poskytnúť v mene Objednávateľa a na jeho účet služby webového geografického informačného systému spoločnosti GEODETIKCA (ďalej ako „WEB GIS“) špecifikované v článku II tejto Zmluvy o poskytnutí služby (ďalej ako „zmluva“).
2. Objednávateľ sa zaväzuje za predmet zmluvy podľa tejto zmluvy zaplatiť odmenu dohodnutú v článku IV tejto zmluvy.
3. Službu WEB GIS bude využívať Objednávateľ s cieľom zefektívniť svoju činnosť, poskytovať obyvateľom obce lepšie služby a podporiť rozvoj obce.

Článok II. Špecifikácia služby WEB GIS

1. Služba WEB GIS je poskytovaná ako webové portálové riešenie geografického informačného systému (GIS). Aplikácia GIS je dodávateľom poskytovaná ako služba. Služba je publikovaná prostredníctvom siete internet a je dostupná využitím bežného internetového prehliadača. Pre korektné fungovanie služby doporučujeme používať prehliadače Mozilla Firefox, Google Chrome, Opera, Safari a Internet Explorer (od verzie 11).
2. Rozsah základnej funkcionality WEB GIS a základného obsahu dátových vrstiev je špecifikovaný v prílohe č. 1 tejto zmluvy.
3. Zmluvné strany sa dohodli, že všetky požiadavky Objednávateľa, ktoré budú nad rámec funkcionality a dátových vrstiev podľa odseku 2., budú špecifikované a objednávané na základe samostatnej objednávky, resp. dodatku k tejto Zmluve, pričom cena sa určí na základe hodinových sadziieb definovaných v článku IV. ods. 4, resp. dohodou zmluvných strán.
4. Na účely poskytovania služby v rámci tejto zmluvy dodá Poskytovateľ informácie o minimálnej technickej úrovni hardvérového a softvérového vybavenia.
5. Poskytovateľ poskytne Objednávateľovi počas trvania tejto Zmluvy technickú podporu služby prostredníctvom e-mailového kontaktu [REDAKOVANÉ]. Technická podpora je poskytovaná v pracovných dňoch v čase od 8:00 do 16:00. Celkový rozsah technickej podpory zahrnutý v cene služby je 5 hodín mesačne. Osoba poverená Objednávateľom je oprávnená zadávať požiadavky pre riešenie technických problémov iba formou samostatných požiadaviek, v ktorých uvedie vždy maximálne jeden podnet, ktorý sa svojím obsahom týka riešenia jedného konkrétneho technického problému. Poskytovateľ je povinný do 2 pracovných dní informovať Objednávateľa, že požiadavku technickej podpory prijal. Na požiadavku technickej podpory sa Poskytovateľ zaväzuje v primeranej dobe (najneskôr však do 5 pracovných dní od jej prijatia) poskytnúť Objednávateľovi technickú podporu (súhrn informácií a pokynov zameraných na riešenie jeho požiadavky prípadne odstránenie preukázateľného technického problému).
6. Poskytovateľ neručí za funkčnosť a dostupnosť verejných služieb tretích strán. Tieto služby a ich využívanie sa riadia podmienkami ich poskytovateľov.

Článok III Termín, miesto a spôsob plnenia

1. Zmluvné strany sa dohodli na termíne plnenia predmetu zmluvy nasledovne:

Názov celku	Názov aktivity	Trvanie*
Fáza I	V zmysle definície základnej funkcionality a obsahu čl. II ods. 2 Zmluvy	30 dní**
Dáta	Implementácia dátových podkladov	podľa termínu dodania podkladov Objednávateľom

*pracovné dni

**od dátumu účinnosti tejto Zmluvy

2. Odovzdanie WEB GIS sa uskutoční odovzdaním prístupových údajov a internetovej adresy webového portálu k službe WEB GIS.

Článok IV Cena a platobné podmienky

1. Cena za predmet zmluvy je dohodnutá zmluvnými stranami v súlade so zákonom NR SR č. 18/1996 Z.z. o cenách v znení neskorších predpisov a vyhlášky MF SR č. 87/1996 Z.z. v znení neskorších predpisov, ktorou sa vykonáva zákon o cenách.
2. Cena za zriadenie služby WEB GIS v rozsahu podľa článku II ods. 2 je dohodnutá vo výške 0,- EUR s DPH (slovom nula eur s daňou z pridanej hodnoty). Cena podľa tohto odseku je splatná do 14 dní od prevzatia prístupových údajov k službe WEB GIS.
3. Cena za poskytovanie služby WEB GIS je dohodnutá vo forme mesačného poplatku vo výške 0,- EUR s DPH (slovom nula eur s daňou z pridanej hodnoty). Poplatok za poskytovanie služby je splatný do 14 dní po skončení kalendárneho mesiaca v ktorom Poskytovateľ službu WEB GIS poskytoval.
4. Cena za služby a práce nad rámec základnej funkcionality a obsahu podľa článku II ods. 2. je dohodnutá formou hodinovej sadzby za čas skutočne vynaložený na naplnenie požiadavky Objednávateľa:

a. Analytické práce a projektový manažment	50€/človekohodina, 400€/človekoden
b. Programátorské práce	40€/človekohodina, 320€/človekoden
c. Školenia	24€/človekohodina, 192€/človekoden
d. Spracovanie dokumentácie (digitalizácia, vektorizácia, georeferencovanie, grafická úprava a pod.)	24€/človekohodina, 192€/človekoden
e. Pomocné práce (napr. testovanie)	24€/človekohodina, 192€/človekoden

Všetky ceny sú s DPH.

5. Cena za spracovanie dátových podkladov, ktoré dodá Objednávateľ je dohodnutá vo výške 24,- EUR s DPH (slovom dvadsaťštyri eur s daňou z pridanej hodnoty) za človekohodinu práce na spracovaní. Cena podľa tohto odseku je splatná do 14 dní od publikácie spracovaných dátových podkladov v službe WEB GIS.
6. Podkladom pre zaplatenie je faktúra Poskytovateľa, ktorá musí obsahovať náležitosti daňového dokladu podľa osobitného predpisu.

Článok V Vlastnícke práva, Licencia

1. Aplikácia WEB GIS, ktorej služby sú predmetom tejto zmluvy, je vlastníctvom Poskytovateľa.
2. V prípade použitia podkladov potrebných na poskytovanie služieb dodaných Poskytovateľovi Objednávateľom, je Objednávateľ povinný zabezpečiť predchádzajúci súhlas na ich použitie od majiteľa autorských práv, ak nie je majiteľom týchto práv samotný Objednávateľ. Použitím takýchto materiálov, Poskytovateľ nezodpovedá za porušenie autorských práv tretích osôb k takto poskytnutým a použitým materiálom
3. Objednávateľ má počas celej zmluvnej doby právo využívať WEB GIS pre vlastnú potrebu Objednávateľa a na účel dojednaný v tejto zmluvy pre 3 (troch) ním oprávnených používateľov, ktorí sú pracovníkmi Objednávateľa.
4. Poskytovateľ je oprávnený poskytovať rovnaké služby, ktoré sú predmetom tejto zmluvy iným subjektom a využívať WEB GIS na iné účely, s výnimkou podkladov, ktoré mu poskytol a dodal Objednávateľ.
5. Poskytovateľ si vyhradzuje právo pre umiestnenie svojich ochranných známk a loga v aplikácii WEB GIS ako aj na tlačných a digitálnych výstupoch aplikácie.

6. Akékoľvek iné použitie predmetu zmluvy výslovne neuvedené v tejto zmluve je možné len s predchádzajúcim písomným súhlasom Poskytovateľa.

Článok VI Trvanie a ukončenie zmluvy

1. Táto zmluva sa uzatvára na dobu neurčitú. Poskytovateľ sa zaväzuje, že služby dohodnuté v zmysle tejto zmluvy bude poskytovať Objednávateľovi priebežne počas celej zmluvnej doby.
2. Zmluvný vzťah založený touto zmluvou skončí:
 - a. písomnou dohodou zmluvných strán,
 - b. výpoveďou ktorejkoľvek zmluvnej strany aj bez udania dôvodu,
 - c. odstúpením od zmluvy z dôvodu podstatného porušenia zmluvných povinností.
3. Výpoveď musí mať písomnú podobu. Výpovedná doba je jeden mesiac a začína plynúť v prvý kalendárny deň mesiaca po doručení výpovede druhej zmluvnej strane.
4. Ktorákoľvek zo zmluvných strán môže odstúpiť od tejto zmluvy, v prípade, ak dôjde k podstatnému porušeniu zmluvných povinností druhou zmluvnou stranou. Odstúpenie od zmluvy musí byť písomné a musí byť doručené druhej zmluvnej strane a musí v ňom byť uvedené konkrétne podstatné porušenie zmluvy druhou zmluvnou stranou, inak je neplatné.
5. Podstatným porušením zmluvných povinností na strane Poskytovateľa sa rozumie neohlásené a nezodpovedané prerušenie v poskytovaní služby WEB GIS v trvaní viac ako 10 dní.
6. Podstatným porušením zmluvných povinností na strane Objednávateľa sa rozumie omeškanie s úhradou viac ako dvoch mesačných poplatkov za poskytovanie služby WEB GIS.
7. Odstúpením od tejto zmluvy nie sú dotknuté práva na náhradu škody ani právo na zaplatenie ceny za poskytnuté služby podľa tejto zmluvy.

Článok VII Zodpovednosť

1. Zodpovednosť za škody vzniknuté výkonom činnosti Poskytovateľa v zmysle tejto zmluvy z dôvodu poskytnutia nevhodných podkladov, resp. neposkytnutia podkladov zo strany Objednávateľa nesie Objednávateľ.
2. Zmluvné strany sa dohodli, že za okolnosti vylučujúce zodpovednosť podľa § 374, ods. 1. zákona č. 513/1991 Zb, Obchodného zákonníka sa považujú prekážky, ktoré nastali nezávisle od vôle Poskytovateľa a Objednávateľa, napr. nekonanie štátnej a verejnej správy, samosprávnych orgánov, rozporné konania štátnych a samosprávnych orgánov a pod.

Článok VIII Osobitné ustanovenia

1. Zmluvné strany sa zaväzujú zachovávať mlčanlivosť o všetkých skutočnostiach, o ktorých sa dozvedia pri plnení tejto zmluvy alebo v súvislosti s jej uzatvorením, ako aj o všetkých informáciách, ktoré majú charakter dôverných informácií alebo tvoria predmet obchodného tajomstva druhej zmluvnej strany (ďalej len „dôverné informácie“). Zmluvné strany sa zaväzujú dôverné informácie používať výlučne na účely plnenia zmluvy, prijať všetky potrebné kroky na ochranu a zabezpečenie dôverných informácií pred ich zverejnením a/alebo poskytnutím tretej osobe a nesprístupniť dôverné informácie žiadnej inej osobe.
2. Týmto záväzkom nie je dotknuté zverejnenie tejto zmluvy ako povinne zverejňovanej zmluvy.
3. Záväzok mlčanlivosti trvá aj po ukončení zmluvného vzťahu založeného touto zmluvou.

Článok IX
Oznámenia a komunikácia

1. Všetky oznámenia, objednávky a celá komunikácia medzi zmluvnými stranami podľa tejto zmluvy sa uskutočňuje ústne aj písomne, a to poštou, expresnou kuriérskou službou, faxom alebo e-mailom a považujú sa za riadne doručené ich doručením príslušnej zmluvnej strane.
2. Pri komunikácii e-mailom, faxom alebo telefonicky, ktorými nemožno trvalo zachytiť obsah komunikácie, sa informácie doručia aj v písomnej forme poštou (osobne), najneskôr do 3 dní odo dňa uskutočnenia komunikácie.
3. Pri zistení rozdielov medzi obsahom informácie bez trvalého zachytenia obsahu a informácie doručenej v písomnej forme je rozhodujúca písomná forma.

Článok X
Záverečné ustanovenia

1. Táto zmluva nadobúda platnosť dňom jej podpisu oprávnenými zástupcami zmluvných strán.
2. Zmluva nadobúda účinnosť dňom nasledujúcim po dni jej zverejnenia v zmysle ustanovenia § 47a zákona č. 40/1964 Zb. v znení neskorších predpisov v spojení s ustanovením § 5a zákona č. 211/2000 Z. z. v znení neskorších predpisov.
3. Práva a povinnosti zmluvných strán výslovne neupravené touto zmluvou sa riadia Obchodným zákonníkom a ostatnými právnymi predpismi platnými na území Slovenskej republiky.
4. Akékoľvek zmeny a/ alebo doplnenia tejto zmluvy môžu byť vykonané na základe dohody obidvoch zmluvných strán, a to vo forme písomných a očíslovaných dodatkov k zmluve podpísaných oprávnenými zástupcami zmluvných strán.
5. V prípade, že niektoré z ustanovení tejto zmluvy bolo alebo sa stane neplatným, zostáva platnosť ostatných ustanovení tejto zmluvy nedotknutá. Ak nastane takáto situácia, sú zmluvné strany povinné neplatné ustanovenie tejto zmluvy písomne nahradiť novým znením, formou dodatku, ktoré zachová účel tejto zmluvy, ktorý zmluvné strany sledovali v čase podpisu zmluvy.
6. Táto zmluva je vyhotovená vo dvoch (2) rovnocenných vyhotoveniach, pričom každá zmluvná strana obdrží jedno vyhotovenie.
7. Zmluvné strany vyhlasujú, že si zmluvu pred jej podpisom prečítali, že ju uzavreli na základe ich pravej slobodnej vôle, vážne, určito a zrozumiteľne, nie v tiesni za nevýhodných podmienok, čo potvrdzujú svojimi podpismi.

v Dubová, dňa 16.9.2015

v Košiciach, dňa 14.9.2015


Objednávateľ:



Ľudovít Ružička, starosta
Obec Dubová



Poskytovateľ:




Ing. Vladimír Kudlíčka, konateľ spoločnosti
GEODETIČKA, s.r.o.




177

Príloha č. 1



iev





Povinnosti zmluvných strán pri zabezpečení dokumentácie:



