






lokalita 1
 rozloha: 1,00 ha
 existujúca funkcia: PLOCHY BYVANIA S OBJ. BYTOVÝCH DOMOV (BD)
 navrhovaná funkcia: PLOCHY BYVANIA S OBJ. RODINNÝCH DOMOV (RD)

lokalita 2
 rozloha: 6,39 ha
 existujúca funkcia: PLOCHY ORNEJ PŮDY
 navrhovaná funkcia: PLOCHY DOPRAVNEJ INFRAŠTRUKTÚRY

OBJEDNÁVATEĽ: OBEC DUBOVÁ
 ZHOTOVITEĽ: AŽ PROJEKT TOPLIANSKA 28 B21 07 BA
 AUTOR: ING. M. KRUMPOLCOVÁ ING. V. KRUMPOLEC
 SPOLIAUTOR: ING. ARCH. J. KRUMPOLEC
 ING. ARCH. V. VODNÝ
 MIERKA: M 1:2880
 DÁTUM: JANUÁR 2015



ZMENY A DOPLNKY ÚZEMNÉHO PLÁNU 01/2014

-  ZBERNÁ KOMUNIKÁCIA B3
-  OBSLUŽNÁ KOMUNIKÁCIA C3
-  PRELOŽKA CESTY II/502
-  DOPRAVNÉ PRÍPOJENIA A KRIŽOVANIA
-  PREKÁŽKOVÉ ROVINY LETISKA DUBOVÁ

VÝKRES RIEŠENIA VEREJNÉHO DOPRAVNÉHO VYBAVENIA

3A

A VÝREZ B VÝREZ

DUBOVÁ

ZMENY A DOPLNKY ÚZEMNÉHO PLÁNU 01/2014